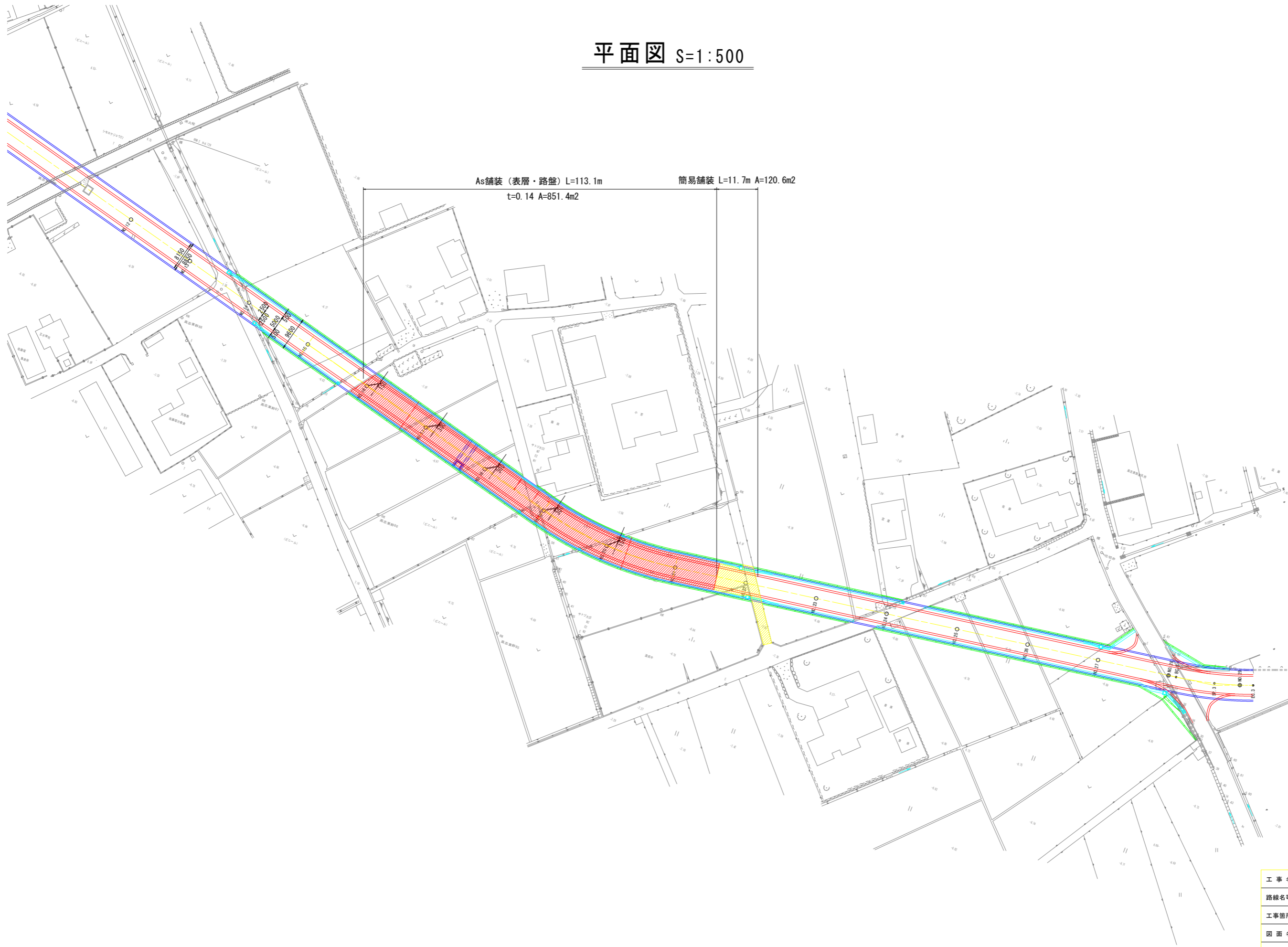


平面図 S=1:500



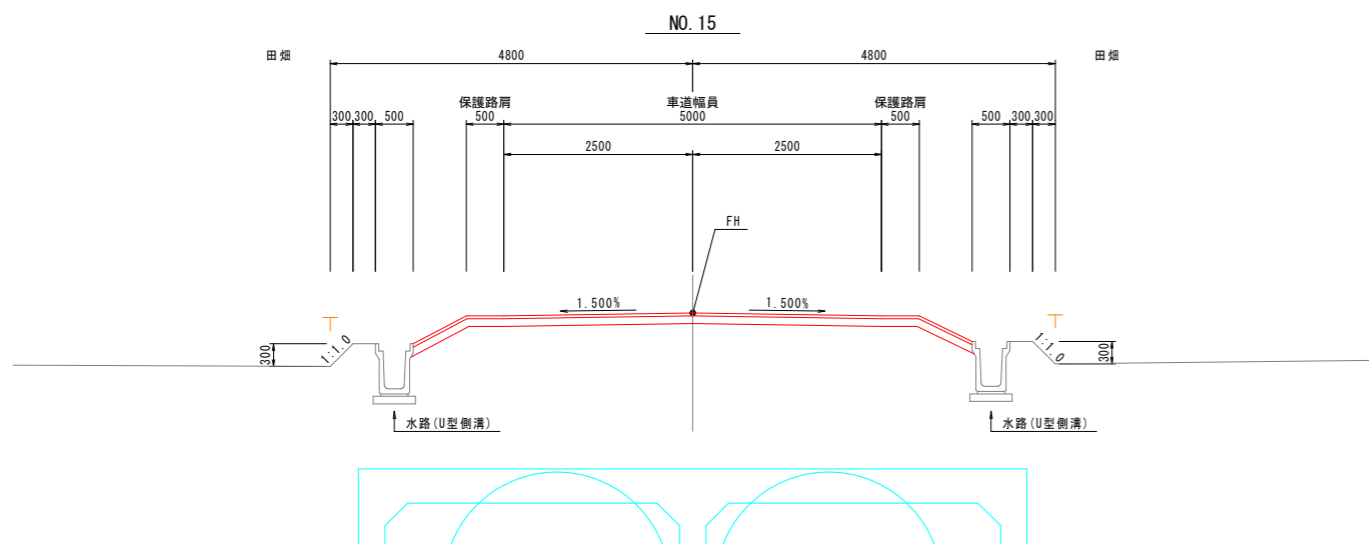
As舗装 (表層・路盤) L=113.1m
 t=0.14 A=851.4m²

簡易舗装 L=11.7m A=120.6m²

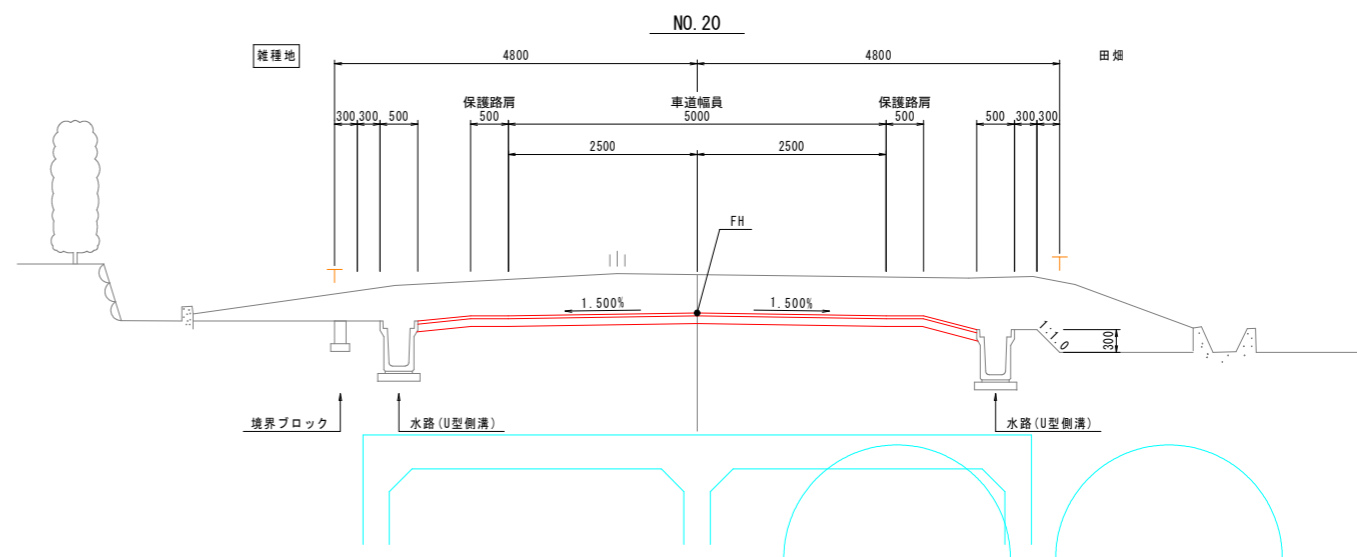
工事名	R3徳耕 県農道 上板 舗装工事		
路線名等	上板地区		
工事箇所	板野郡上板町		
図面名	平面図		
縮尺	S=1:500	図面番号	1/6
会社名			
事業者名	徳島県東部農林水産局<徳島庁舎>		

標準断面図 S=1:50

標準部
(隣接地が田畑の場合)

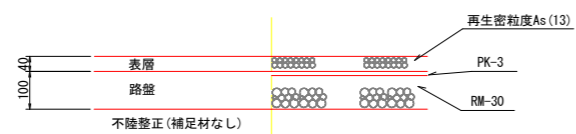


隣接地が雑種地の場合



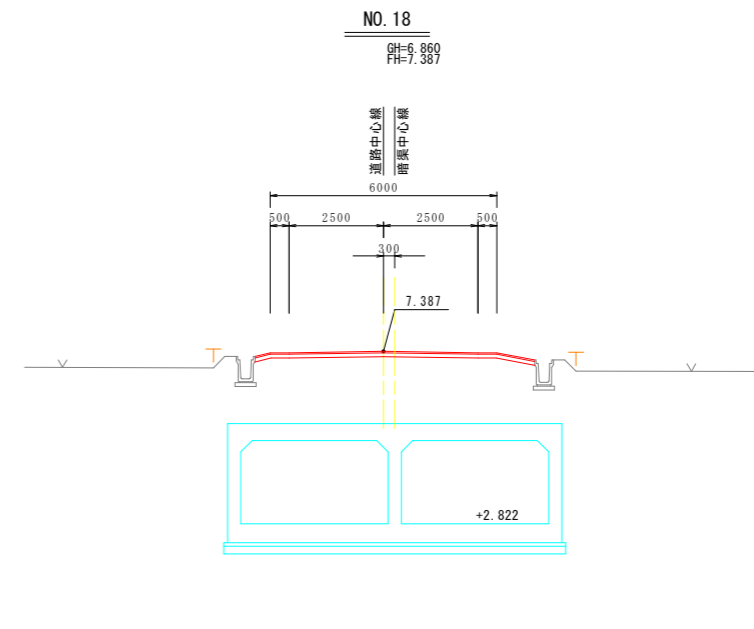
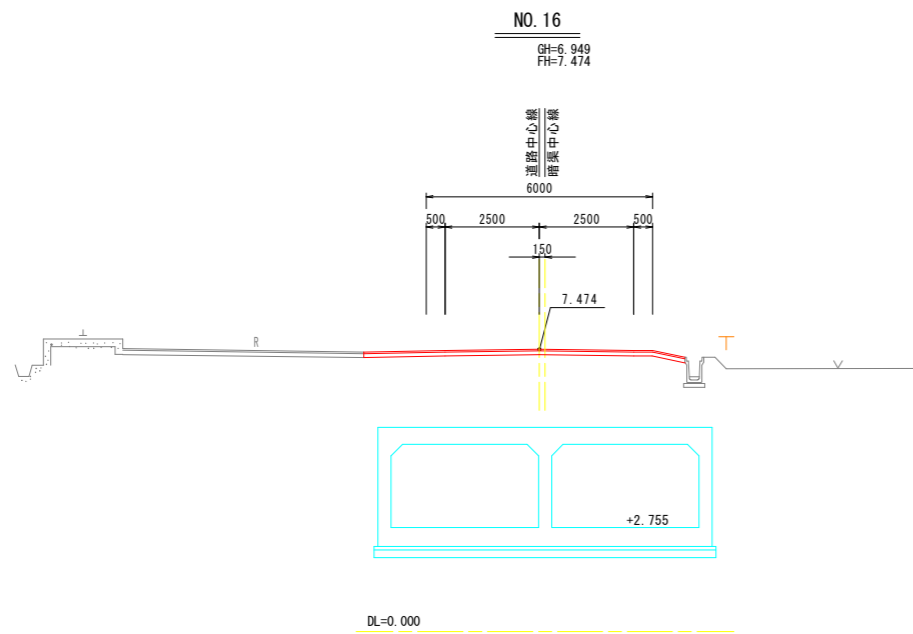
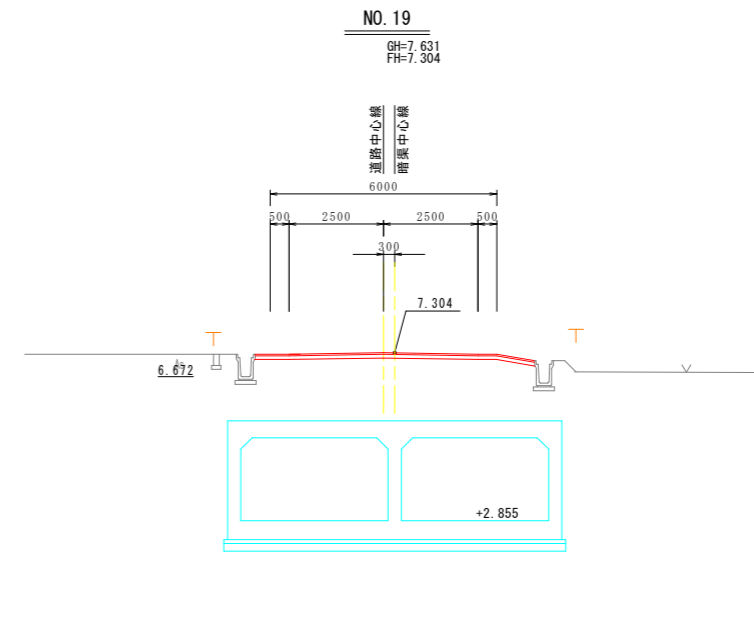
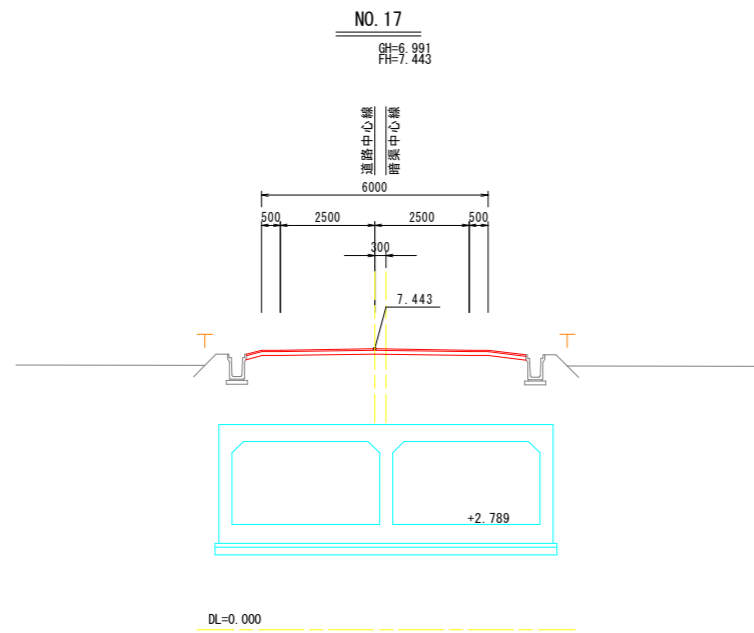
舗装要領図 S=1:10

車道舗装



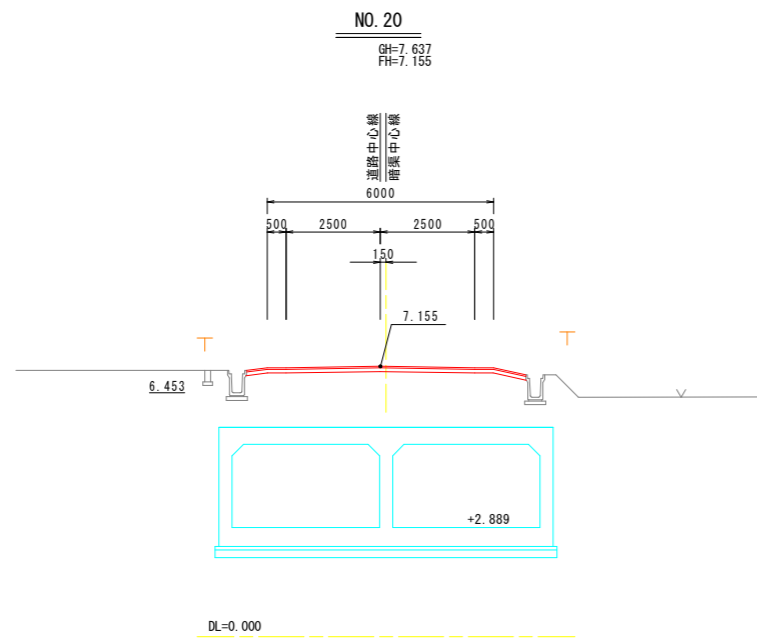
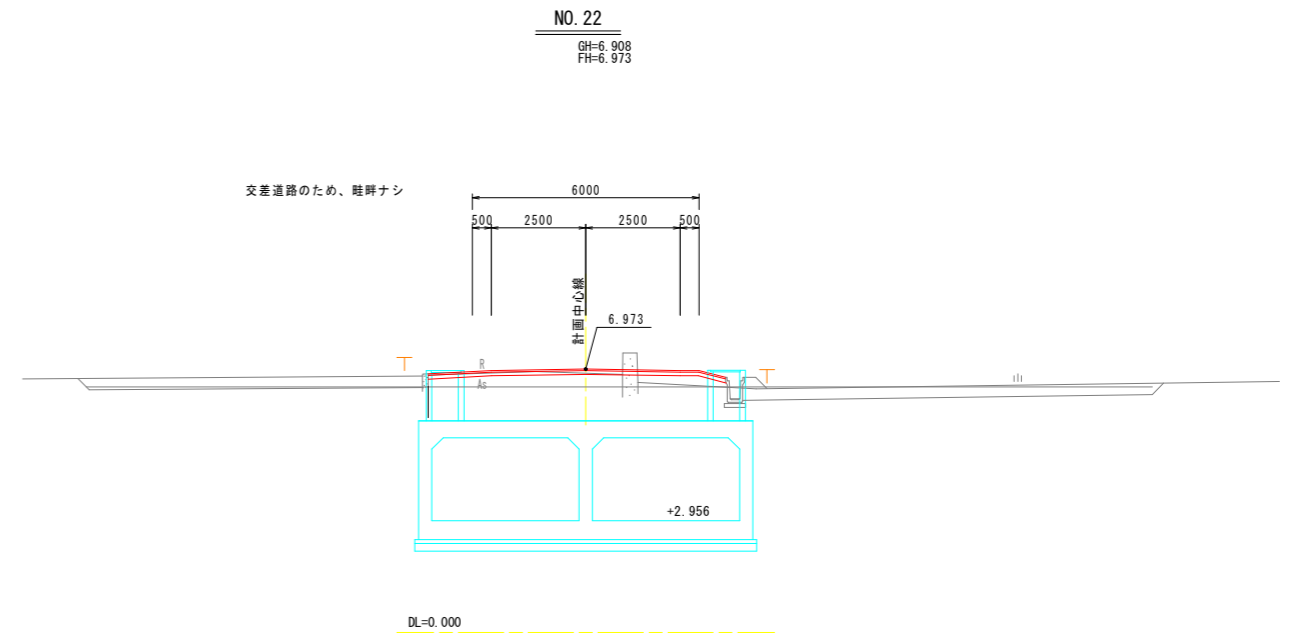
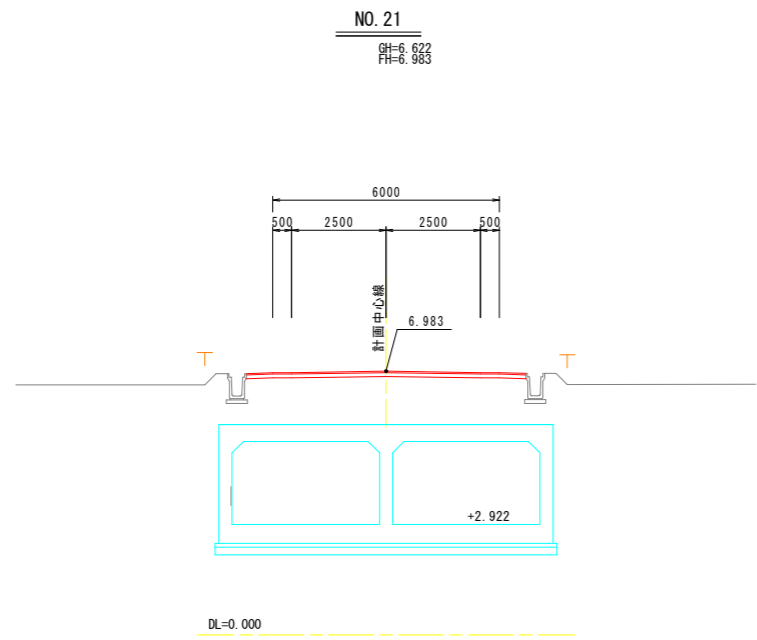
工事名	R3徳耕 県農道 上板 舗装工事		
路線名等	上板地区		
工事箇所	板野郡上板町		
図面名	標準断面図		
縮尺	S=1:50	図面番号	3/6
会社名			
事業者名	徳島県東部農林水産局<徳島庁舎>		

横断図(1/2) S=1:100



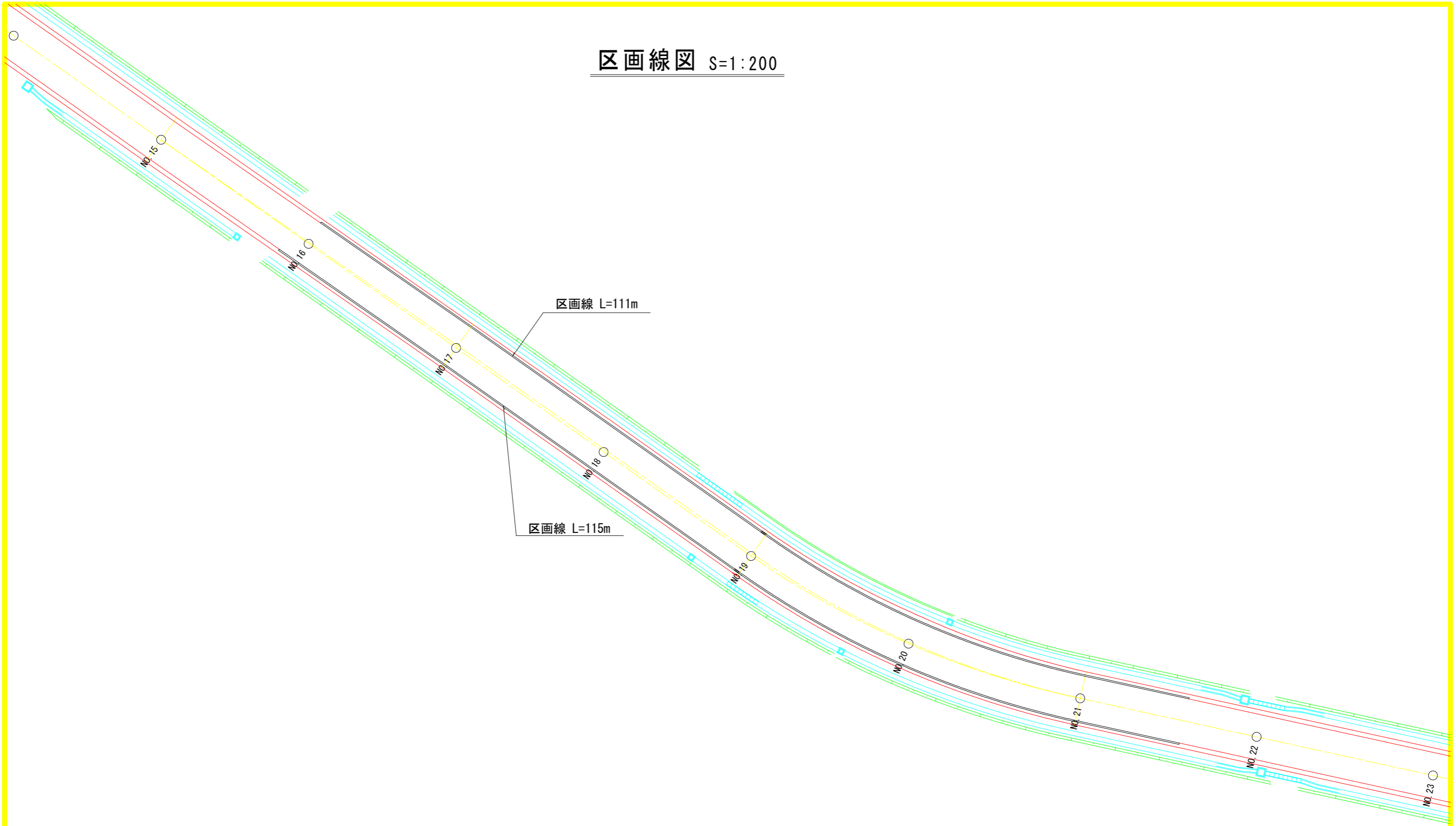
工事名	R3徳耕 県農道 上板 舗装工事		
路線名等	上板地区		
工事箇所	板野郡上板町		
図面名	横断図(1/2)		
縮尺	S=1:100	図面番号	4/6
会社名			
事業者名	徳島県東部農林水産局<徳島庁舎>		

横断図(2/2) S=1:100



工事名	R3徳耕 県農道 上板 舗装工事		
路線名等	上板地区		
工事箇所	板野郡上板町		
図面名	横断図(2/2)		
縮尺	S=1:100	図面番号	5/6
会社名			
事業者名	徳島県東部農林水産局<徳島庁舎>		

区画線図 S=1:200



工事名	R3徳耕 県農道 上板 舗装工事		
路線名等	上板地区		
工事箇所	板野郡上板町		
図面名	区画線図		
縮尺	S=1:200	図面番号	6/6
会社名			
事業者名	徳島県東部農林水産局<徳島庁舎>		